
	Control del Proceso Educativo Guía 6 Historia, Geografía y Ciencias Sociales 5° Básicos			7.
	Instituto San Lorenzo	Coordinación Educación Básica		5.
			Rev.01 Pág. 1 de 3	1.

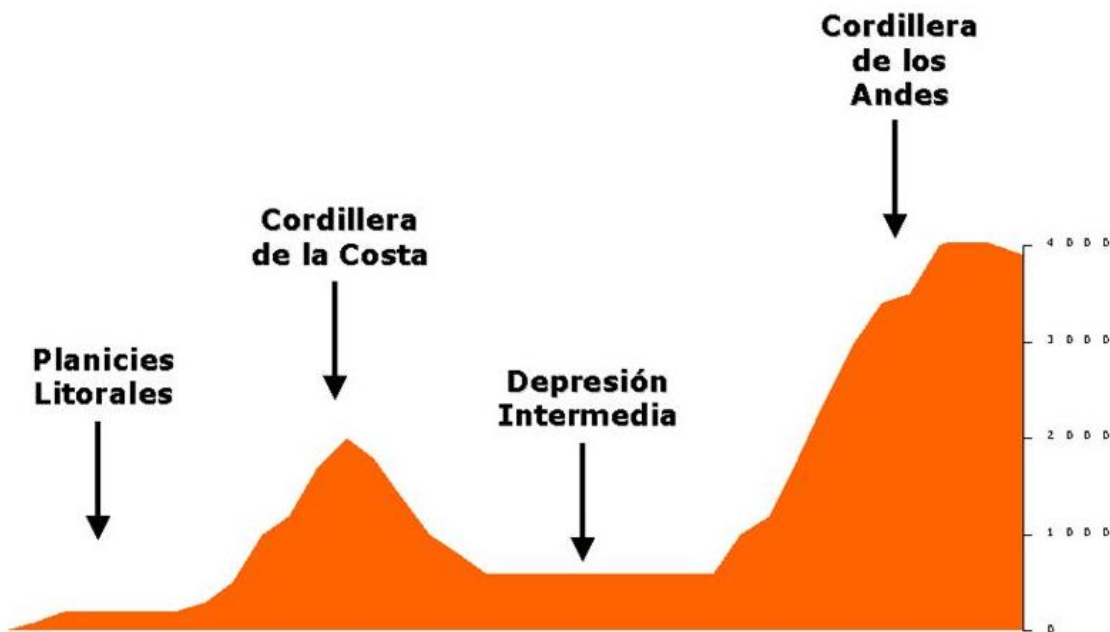
Profesora de Asignatura: Daniela Riquelme Padilla
3° Unidad: La Diversidad geográfica de Chile.
Objetivo: Conocer y comprender las macroformas del relieve chileno.
Habilidad: Conocer y comprender.
NOTA: Recuerda siempre escribir en tu cuaderno el objetivo de hoy, fecha y título principal.



Macroformas del relieve chileno.

Nuestro país, Chile, es una gran extensión de territorio, la que se destaca por una gran diversidad de paisajes, climas, recursos naturales, los cuales podemos identificar y clasificar de acuerdo con diferentes características. Para comprender aquello, primero es necesario que entendamos el concepto de Macroformas.

Macroformas corresponde a la forma del relieve que tiene nuestro país. Tenemos cuatro grandes macroformas de relieve, estas son: Cordillera de los Andes, depresión intermedia, cordillera de la Costa y planicies litorales.

A continuación, veremos las características de cada una de ellas.



	Control del Proceso Educativo Guía 6 Historia, Geografía y Ciencias Sociales 5° Básicos			7. 5. 1.
	<i>Instituto San Lorenzo</i>	<i>Coordinación Educación Básica</i>	<i>Rev.01 Pág. 2 de 3</i>	

Características de las macroformas del relieve

Cordillera de los Andes: corresponde al límite natural entre Chile y Argentina. Comienza en Venezuela, cruzando todo América del Sur hasta la Antártica. Tiene una gran cantidad de recursos hídricos, turísticos y forestales. Posee un factor de riesgo por la alta presencia volcánica. Debido a su relieve, no es apta para el asentamiento humano.



Depresión intermedia: Se encuentra en casi todo el territorio chileno, aunque en algunas partes es discontinua por la presencia de islas (zona sur y austral de Chile) y cordones transversales (norte chico). Aquí se concentra la mayor cantidad de asentamientos humanos, además de gran actividad agrícola y ganadera. También están las principales vías de comunicación (carreteras).

Cordillera de la Costa: Cordillera más pequeña que la de los Andes, se encuentra desde Arica por el Norte hasta la península del Taitao por el sur. A medida que se acerca al sur, su altura va disminuyendo. Alta presencia de recursos mineros y forestales, además de presencia de microclimas que facilitan la agricultura.



Planicies litorales: Corresponde al sector costero de nuestro país. Alta presencia de puertos y caletas, apto para el asentamiento humano, alta presencia de turismo y posibilidad de construcción de carreteras. No es continua en todo el país, ya que en algunas zonas existe el farellón costero.

