

	Control del Proceso Educativo Guía 2 Historia, Geografía y Ciencias Sociales 2° Básico Segunda Unidad		P	7. 5. 1.
	<i>Instituto San Lorenzo</i>	<i>Coordinación Básica</i>	<i>Rev.01 Pág. 1 de 5</i>	

Profesora de Asignatura: Daniela Riquelme Padilla – Ángeles Gómez Álvarez
2° Unidad: Los primeros habitantes de Chile.
Objetivo: Conocer los pueblos originarios del norte de nuestro país.
Habilidad: Conocer

Los primeros habitantes de Chile.

<p>Aymaras</p> <p>Ubicación: Actual Región de Tarapacá.</p> <p>Idioma: Aymara</p> <p>Creencias: creían en los espíritus de las grandes montañas (clima), en la pachamama (flora, fauna y seres humanos).</p> <p>Economía: se dedica a la agricultura en terrazas en las quebradas y oasis. Crían llamas, alpacas y corderos</p> <p>Alimento: cultivaban ají, maní, frijoles, calabazas, etc., y en el altiplano la papa, quinoa.</p> <p>Vestimenta: se vestían con unas gruesas camisas de lana de camélidos, amarradas a la cintura con una faja también tejida de lana. Calzaban sandalias de cuero.</p> <p>Herramientas y objetos: Destacan en la confección de la platería de joyas y objetos de uso ritual.</p> <p>Vivienda: su casa era hecha con barro y piedra.</p>

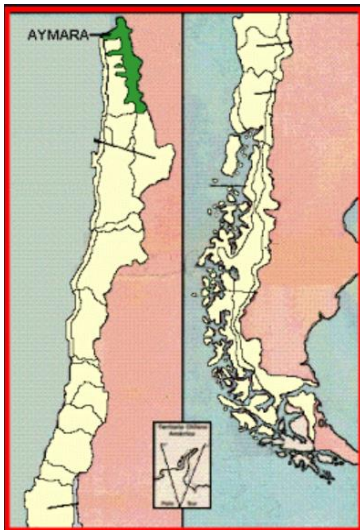
Textilería Aymara



Platería Aymara



Santurei, baston otorgado por el Rey de España a jefes étnicos aymaras



Ubicación Aymara	Vestimenta Aymara	Vivienda Aymara
-------------------------	--------------------------	------------------------



Atacameños:

Ubicación: Río Loa y parte de la precordillera.

Idioma: Kunza.

Creencias: le rendían culto al sol.

Economía: practicaban la agricultura, el comercio, industria textil y la metalurgia.

Alimento: se alimentaban de maíz, papas, quínoa, porotos, zapallos, ají, camote.

Alfarería: desarrollaron la alfarería que es el arte y la técnica de fabricar objetos con barro cocido. Tenían dos tipos de cerámica: uno domestico el cual carecía de decoración y una con decoración que se usaba en ceremonias y en entierros, su diseño geométrico en tres colores.

Vestimenta: usaban camisas largas y rectas, con o sin mangas, que sujetaban en la cintura con una faja, a veces usaban ponchos y las mujeres usaban un paño rectangular. En su cabeza usaban un gorro.

Herramientas y objetos: usaban los huesos, madera y metales para construir agujas, herramientas para cultivar, hachas, prendedores, anillos, entre otros.

Vivienda: casa de piedras rectangulares con techos planos hechos de una mezcla de barro y ramas.

Se organizaban en grupos con lazos de consanguinidad.



Terrazas de cultivo



Atacameños y su ubicación

Maíz

Quínoa

Papas



Poroto


Zapallo

Ají


Camote



Alfarería



Vestimenta



Diaguitas:

Ubicación: se ubicaban entre el río Copiapó y el río Aconcagua.

Idioma: el kakán.

Creencias: desarrollaron el culto al sol.

Economía: practicaban la agricultura, el comercio con los changos de la costa y criaban ganado.

Alimento: Consumían maíz, porotos, la oca y animales como la vicuña.

Alfarería: fueron grandes alfareros agregando motivos geométricos con representaciones zoomorfa: el jarro pato y jarro zapato son representativos de este pueblo.

Vestimenta: camisa sin mangas, sandalias de cuero, poncho y gorro.

Herramientas y objetos: fundían el cobre con el cual elaboraban distintos objetos, en tumbas se han encontrado brazaletes, collares, aros, entre otros.

Vivienda: Chozas de madera, cubierta de ramas y vegetales.

Se organizaban en grupos con lazos de consanguinidad.

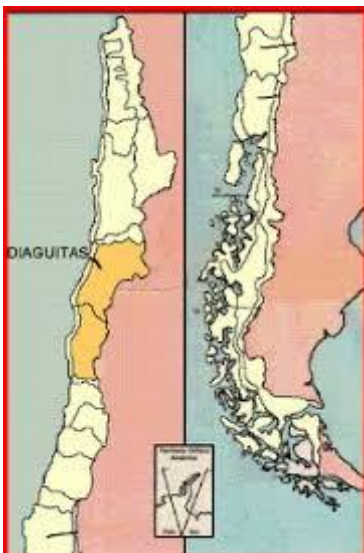


Vicuña



Terrazas de cultivo

Diaguitas y su ubicación geográfica



Maíz	Poroto	Oca
------	--------	-----





Changos:

Ubicación: Desde Arica al río Choapa

Idioma: no está precisado.

Creencias: sin definir.

Economía: al ser una banda nómada, recorrerán la costa.

Alimento: consumían moluscos, pescados, mamíferos marinos y especies recolectadas en tierra.

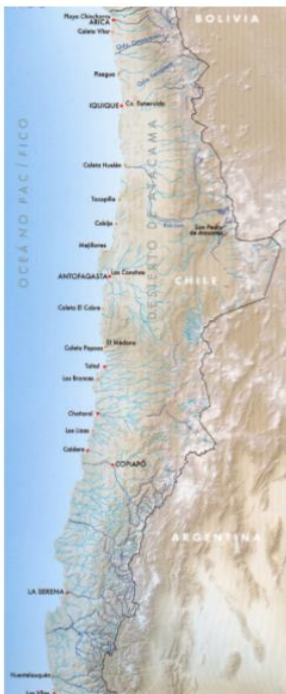
Alfarería: no desarrollaron.

Vestimenta: vestían cueros de lobo y recibieron el tejido del contacto con los Atacameños.

Herramientas y objetos: fabricaban arpones, balsas de cuero de lobo marino y vasijas con intestinos de mamíferos.

Eran una banda nómada que se movían en pequeños grupos a lo largo de la costa.

Ubicación de los Changos



Mapa de la zona norte (Tomado del libro Pescadores de la Niebla MCHAP)



Balsa construida con cuero de lobo marino



Cabeza de arpon


Anzuelo

Preformas y anzuelo

Actividad:

1.- En el siguiente cuadro, registra lo que se solicita:

Pueblo	Vivienda	Alimentación	Ubicación	Herramientas y objetos
Aymara				
Atacameño				
Diaguita				
Changos				

	Control del Proceso Educativo Guía 2 Historia, Geografía y Ciencias Sociales 2° Básico Segunda Unidad		P	7. 5. 1.
	<i>Instituto San Lorenzo</i>	<i>Coordinación Básica</i>	<i>Rev.01 Pág. 5 de 5</i>	

3.- Dibuja, un elemento de la alfarería de los diaguitas y píntalo:

4.- ¿Qué vestimenta usaban los changos?

5.- Nombra la actividad económica que practicaban los Aymaras.

6.- Describe con tus palabras, como es la alfarería de los Atacameños.