




Nombre:


Fecha:

Los puntos cardinales

Son 4 puntos de referencia que sirven para orientarnos en un mapa o superficie terrestre, estos son: norte, sur, este, oeste.




Actividad: Recorta, pega y completa en tu cuaderno la Rosa de los vientos:





1.- Observa la imagen y responde escribiendo el punto cardinal

	<p>Donde tiene que caminar Pablo para llegar a:</p> <ul style="list-style-type: none">a) Su casa:b) Al parque:c) A la iglesia:d) A la escuela:
-----------------------------------------------------------------------------------	-----------------------------------------------------------------------------------------------------------------------------------------------------------------------------------------

2.- Finaliza esta clase respondiendo esta actividad.

Nombra los 4 puntos cardinales.



Los puntos cardinales sirven para:

- a) Llegar más rápido a los distintos lugares del planeta Tierra.
- b) Ubicar distintos lugares en los mapas y globos terráqueos.